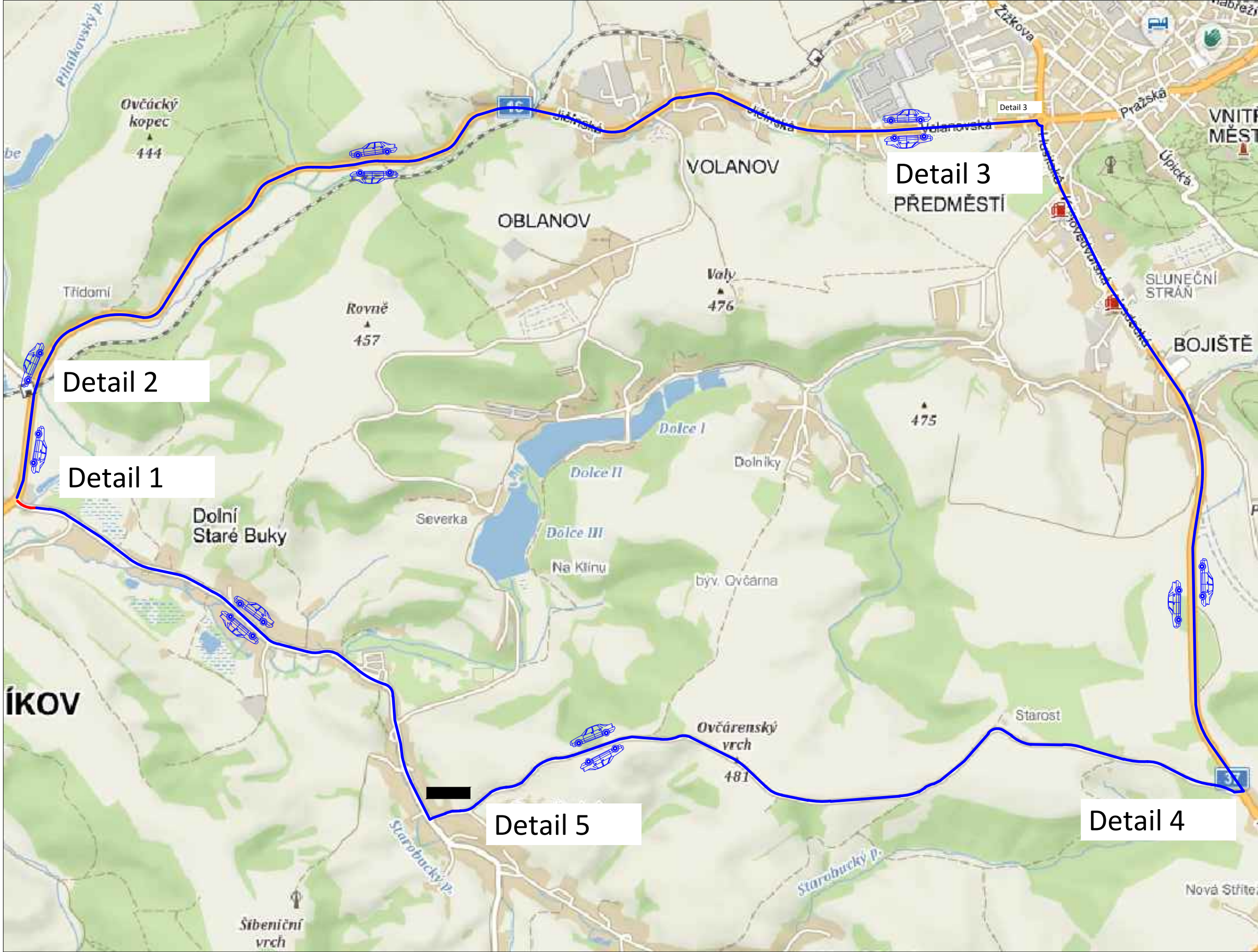


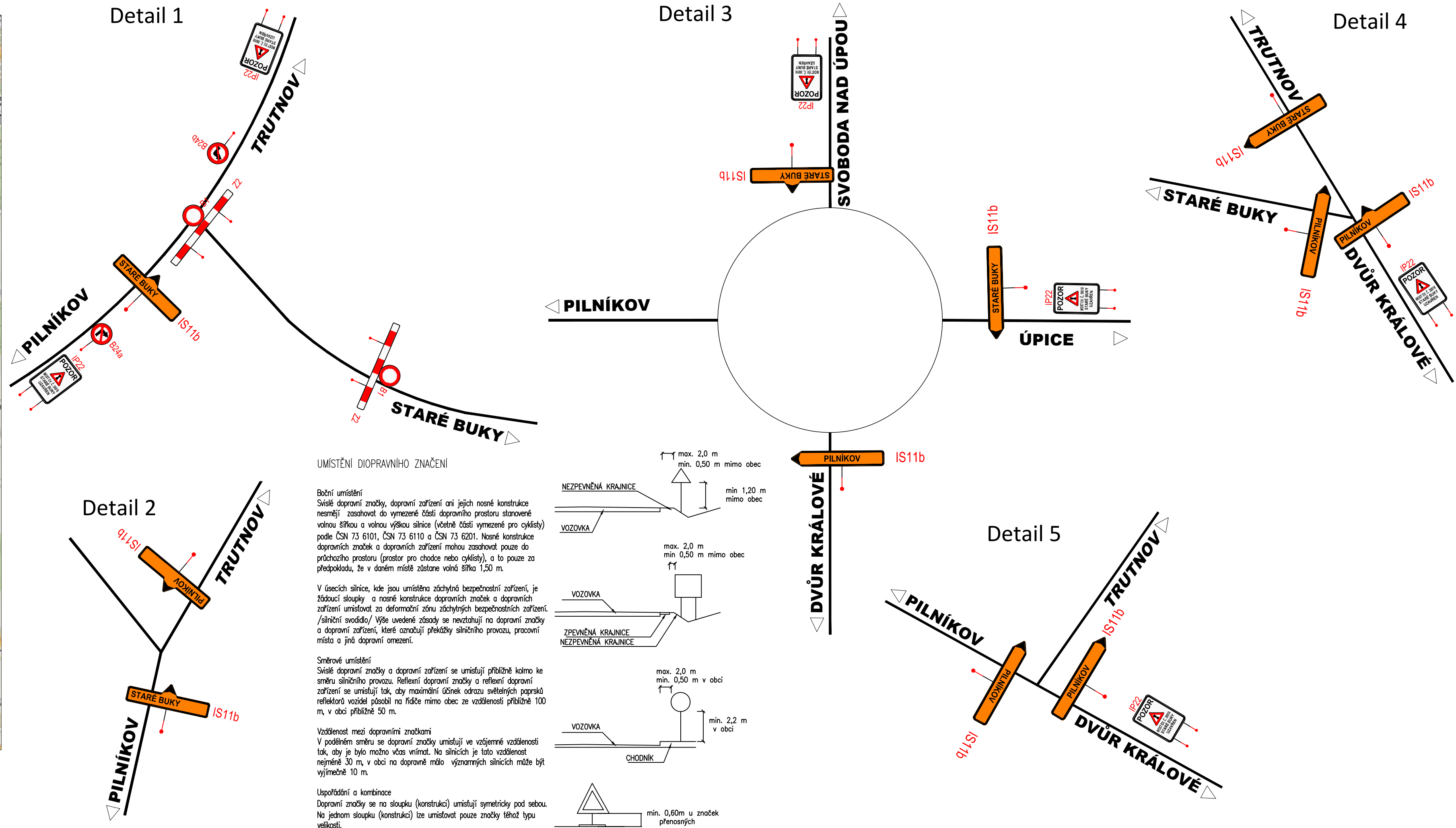
SITUACE - DOPRAVNĚ INŽENÝRSKÁ OPATŘENÍ

CELKOVÁ SITUACE OBJÍZDNÉ TRASY



LEGENDA OBJÍZDNÝCH TRAS:

- UZÁVĚRA ÚPLNÁ
- OBJÍZDNÁ TRASA PRO VOZIDLA DO 3,5t



UMÍSTĚNÍ DOPRAVNÍHO ZNAČENÍ

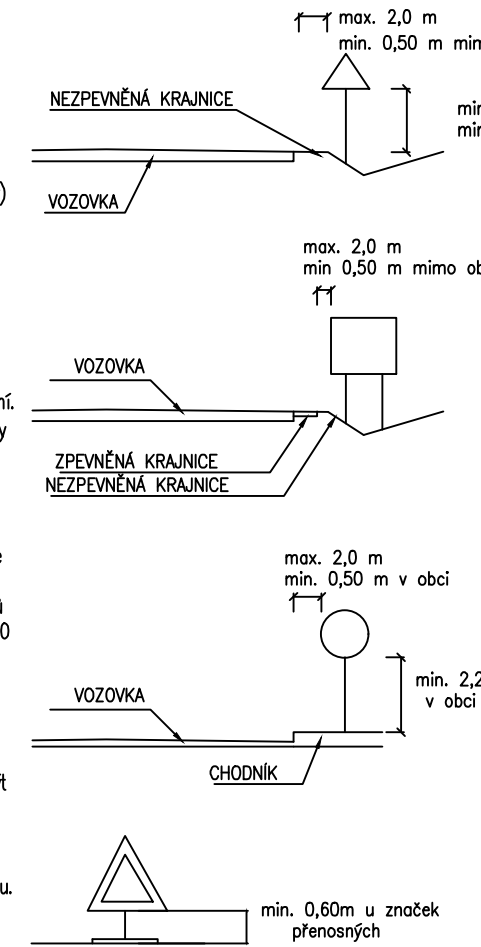
Boční umístění  
Svislé dopravní značky, dopravní zařízení ani jejich nosné konstrukce nesmějí zasahovat do vymezené části dopravního prostoru stanovené vlnou šířkou a vlnou výškou silnice (včetně části vymezené pro cyklisty) podle ČSN 73 6101, ČSN 73 6110 a ČSN 73 6201. Nosné konstrukce dopravních značek a dopravních zařízení mohou zasahovat pouze do přilehlého prostoru (prostor pro chodce nebo cyklisty), a to pouze za předpokladu, že v daném místě zůstane volná šířka 1,50 m.

V úsecích silnice, kde jsou umístěna zachytňná bezpečnostní zařízení, je žádoucí sloupky a nosné konstrukce dopravních značek a dopravních zařízení umísťovat za deformací zónu zachytňných bezpečnostních zařízení /silniční svodidlo/. Výše uvedené zásady se nevztahují na dopravní značky a dopravní zařízení, které označují překážky silničního provozu, pracovní místa a jiná dopravní omezení.

Směrové umístění  
Svislé dopravní značky a dopravní zařízení se umísťují přibližně kolmo ke směru silničního provozu. Reflexní dopravní značky a reflexní dopravní zařízení se umísťují tak, aby maximální účinek odrazu světelných paprsků reflektorů vozidel působil na řidiče mimo obec ze vzdálenosti přibližně 100 m, v obci přibližně 50 m.

Vzdálenost mezi dopravními značkami  
V podélném směru se dopravní značky umísťují ve vzájemné vzdálenosti tak, aby je bylo možno včas vnímat. Na silnicích je tato vzdálenost nejméně 30 m, v obci na dopravně málo významných silnicích může být výjimečně 10 m.

Uspořádání a kombinace  
Dopravní značky se na sloupku (konstrukci) umísťují symetricky pod sebou. Na jednom sloupku (konstrukci) lze umísťovat pouze značky téhož typu velikosti.



03		
02		
01		
ZMĚNA	POPIS	DATUM

**ING. IVAN ŠÍR**  
PROJEKTOVÁNÍ DOPRAVNÍCH STAVEB CZ s.r.o.  
Haškova 1714/3, 500 02 Hradec Králové, tel: +420 603 181 473, sir@sirivan.cz, www.sirivan.cz

IČ: 259 612 914

investor: Královéhradecký kraj  
Pivovarské náměstí 1245, 500 03, Hradec Králové

**Most ev. č. 30018 - 7 Staré Buky**

- kraj: Královéhradecký
- MÚ/OU: Trutnov/Staré Buky
- stupeň utajení: bez utajení
- datum: 06/2023
- zakázkové číslo: 021014
- stupeň PD: PDPS

- odpovědný projektant stavby: Ing. Ivan Šír
- odpovědný projektant objektu: Ing. Ivan Šír
- vypracoval: Sabina Časlavská
- kontroloval: Ing. Jan Fiala
- změna číslo: 00
- měřítko:

SPECIÁLNÍ VÝKRESY

SITUACE DIO - 1. ETAPA

C.4.2.

1